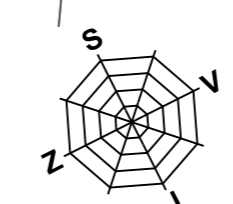




- LEGENDA:**
- ● ● ● ● HRANICE LOKALITY SE ZÁKLADNÍMI PRVKY REGULAČNÍHO PLÁNU
 - ● ● ● ● HRANICE LOKALITY S PODROBNĚJŠÍMI PRVKY REGULAČNÍHO PLÁNU
 - — — — — ULIČNÍ ČÁRA
 - - - - - STAVEBNÍ ČÁRA
 - ■ ■ ■ ■ OBJEKT, KE KTERÉMU SE VZTAHUJE STAVEBNÍ ČÁRA
 - ■ ■ ■ ■ OBJEKT HLAVNÍ PODÉL ULIČNÍHO PROSTORU - MIMO STANOVENOU STAVEBNÍ ČÁRU
 - - - - - POMOCNÁ ČÁRA (ZPRAVIDLA NA HRANICI PARCELY) PRO ROVNOBĚŽNOST STAVEBNÍ ČÁRY
 - □ □ □ □ STÁVAJÍCÍ OBJEKT PŘESAHUJÍCÍ PŘES STAVEBNÍ ČÁRU
 - 20 KÓTOVÁNÍ V METRECH
- PODTISK - VÝKRES I.B.2.**



LOKALITA STONAVSKÁ

NÁZEV ZAKÁZKY: ÚZEMNÍ PLÁN HORNÍ SUCHÁ ZMĚNA č.1		STUPEŇ / ČÁST DOKUMENTACE: I. ÚZEMNÍ PLÁN	Č.VÝKR. I.B.6a
 ING.ARCH.JOSEF STARÝ ING.ARCH.EVA STARÁ <small>HRABINSKÁ 10 737 01 ČESKÝ TĚŠÍN tel: 725 221 877 e-mail: atelior.s2@volny.cz, www.atelior.s2.cz</small>		NÁZEV VÝKRESU: VÝKRES S PRVKY REGULAČNÍHO PLÁNU OBJEDNATEL: OBEC HORNÍ SUCHÁ PROJEKTANT: ING.ARCH.J.STARÝ, ING.ARCH.E.STARÁ	
		MĚŘÍTKO 1:1000 DATUM 1 / 2020	