










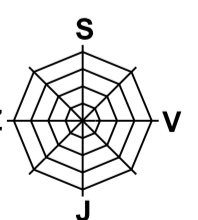


LEGENDA:

-  HRANICE LOKALITY SE ZÁKLADNÍMI PRVKY REGULAČNÍHO PLÁNU
-  HRANICE LOKALITY S PODROBNĚJŠÍMI PRVKY REGULAČNÍHO PLÁNU
-  ULIČNÍ ČÁRA
-  STAVEBNÍ ČÁRA
-  OBJEKT, KE KTERÉMU SE VZTAHUJE STAVEBNÍ ČÁRA
-  OBJEKT HLAVNÍ PODĚL ULIČNÍHO PROSTORU - MIMO STANOVENOU STAVEBNÍ ČÁRU
-  POMOCNÁ ČÁRA (ZPRAVIDLA NA HRANICI PARCELY) PRO ROVNOBĚŽNOST STAVEBNÍ ČÁRY
-  STÁVAJÍCÍ OBJEKT PŘESAHUJÍCÍ PŘES STAVEBNÍ ČÁRU
-  OMEZENÍ VÝSTAVBY V OCHRANNÝCH A BEZPEČNOSTNÍCH PÁSMECH INŽENÝRSKÝCH SÍTÍ
-  HRANICE ZÁPLAVOVÉHO ÚZEMÍ
-  KÓTOVÁNÍ V METRECH

PODTISK - VÝKRES I.B.2.



LOKALITA CHROST

NÁZEV ZAKÁZKY: ÚZEMNÍ PLÁN HORNÍ SUCHÁ ZMĚNA č.1		
 Atelier 2 <small>HRABINSKÁ 10 737 01 ČESKÝ TĚŠÍN tel: 725 221 877 e-mail: atelier.sz@volny.cz, www.atelier2.cz</small>	STUPĚN / ČÁST DOKUMENTACE: I. ÚZEMNÍ PLÁN	Č. VÝKR. I.B.6b
	NÁZEV VÝKRESU: VÝKRES S PRVKY REGULAČNÍHO PLÁNU	OBJEDNATEL: OBEC HORNÍ SUCHÁ
PROJEKTANT: ING.ARCH.J.STARÝ,ING.ARCH.E.STARÁ		DATUM 1 / 2020