



























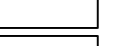














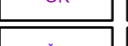







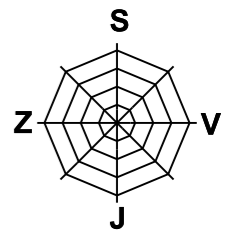



**LEGENDA:**

-  HRANICE ŘEŠENÉHO ÚZEMÍ
- STAV:**
-  STÁVAJÍCÍ RODINNÉ DOMY A DOPLŇKOVÉ STAVBY
-  PLOCHY STÁVAJÍCÍ OBYTNÉ ZÁSTAVBY
-  STÁVAJÍCÍ MÍSTNÍ OBSLUŽNÉ KOMUNIKACE
- NÁVRH:**
-  ZASTAVITELNÉ PLOCHY URČENÉ PRO NOVOU OBYTNOU ZÁSTAVBU
-  ULIČNÍ ČÁRY VYMEZUJÍCÍ VEŘEJNÁ PROSTRANSTVÍ / STAVEBNÍ ČÁRY
-  NOVÉ RODINNÉ DOMY - PŘEDPOKLÁDANÉ UMÍSTĚNÍ
-  HRANICE NOVÝCH PARCEL
-  OBYTNÁ ULICE
-  SAMOSTATNÝ CHODNÍK
-  PLOCHY VEŘEJNÉ ZELENĚ S VÝMĚRAMI
-  STROMY
-  DĚTSKÉ HRÁŠTĚ

STAV	NÁVRH	
		VODOVOD - PITNÁ VODA
		VODOVOD - PROVOZNÍ VODA
		OCHRANNÉ PÁSMO VODOVODU PROVOZNÍ VODY
		KANALIZACE SPLAŠKOVÁ
		STŘEDOTLAKÝ PLYNOVOD
		NADZEMNÍ VEDENÍ VN 22 KV
		OCHRANNÉ PÁSMO NADZEMNÍHO ELEKTRICKÉHO VEDENÍ VN 22 KV
		DISTRIBUČNÍ TRAFOSTANICE
		NADZEMNÍ VEDENÍ NN 0,4 KV
		KABELOVÉ (PODZEMNÍ) ROZVODY NN 0,4KV
		KABELOVÉ ROZVODY VEŘEJNÉHO OSVĚTLENÍ, ROZVADEČ VO (RVO)
		SÍŤ ELEKTRONICKÝCH KOMUNIKACÍ - METALICKÝ KABEL
		OPTICKÝ KABEL, PŘÍPADNĚ SOUBĚH OPTICKÉHO A METALICKÉHO KABELU
		KABELOVÁ SÍŤ ELEKTRONICKÝCH KOMUNIKACÍ ČD - TELEMATIKA, a.s.
		OCHRANNÁ PÁSMA STÁVAJÍCÍCH INŽENÝRSKÝCH SÍTÍ
		INŽENÝRSKÉ SÍTĚ KE ZRUŠENÍ
		VODNÍ TOKY
		HRANICE ZÁPLAVOVÉHO ÚZEMÍ
		OCHRANNÉ PÁSMO ŽELEZNICE



NÁZEV ZAKÁZKY: <b>ÚZEMNÍ STUDIE - LOKALITA POTOCNÍ - BRIGÁDNICKÁ HORNÍ SUCHÁ</b>		
NÁZEV VÝKRESU:	<b>KOORDINAČNÍ SITUACE</b>	MĚŘITKO: 1:1000
 <p>ING. ARCH. JOSEF STARÝ ING. ARCH. EVA STARÁ</p> <p><b>Ateliér 2</b></p> <p>HRABINSKÁ 10 737 01 ČESKÝ TĚŠÍN mob: 725 221 677 e-mail: atelier.s2@volny.cz, www.ateliers2.cz</p> <p>■ URBANISMUS ■ ARCHITEKTURA ■ DESIGN ■</p>	STUPEŇ / ČÁST DOKUMENTACE: ÚZEMNÍ STUDIE / VÝKRESOVÁ ČÁST	Č. VÝKRESU: <b>3</b>
	OBJEDNATEL: OBEC HORNÍ SUCHÁ	
ZODPOVĚDNÝ PROJEKTANT: ING. ARCH. JOSEF STARÝ		DATUM: 07 / 2017

ŽEL. STANICE HORNÍ SUCHÁ

ŽELEZNIČNÍ TRATĚ č. 321 ČESKÝ TĚŠÍN - OSTRAVA-SVINOV

13,7 km

13,9 km

Kouty