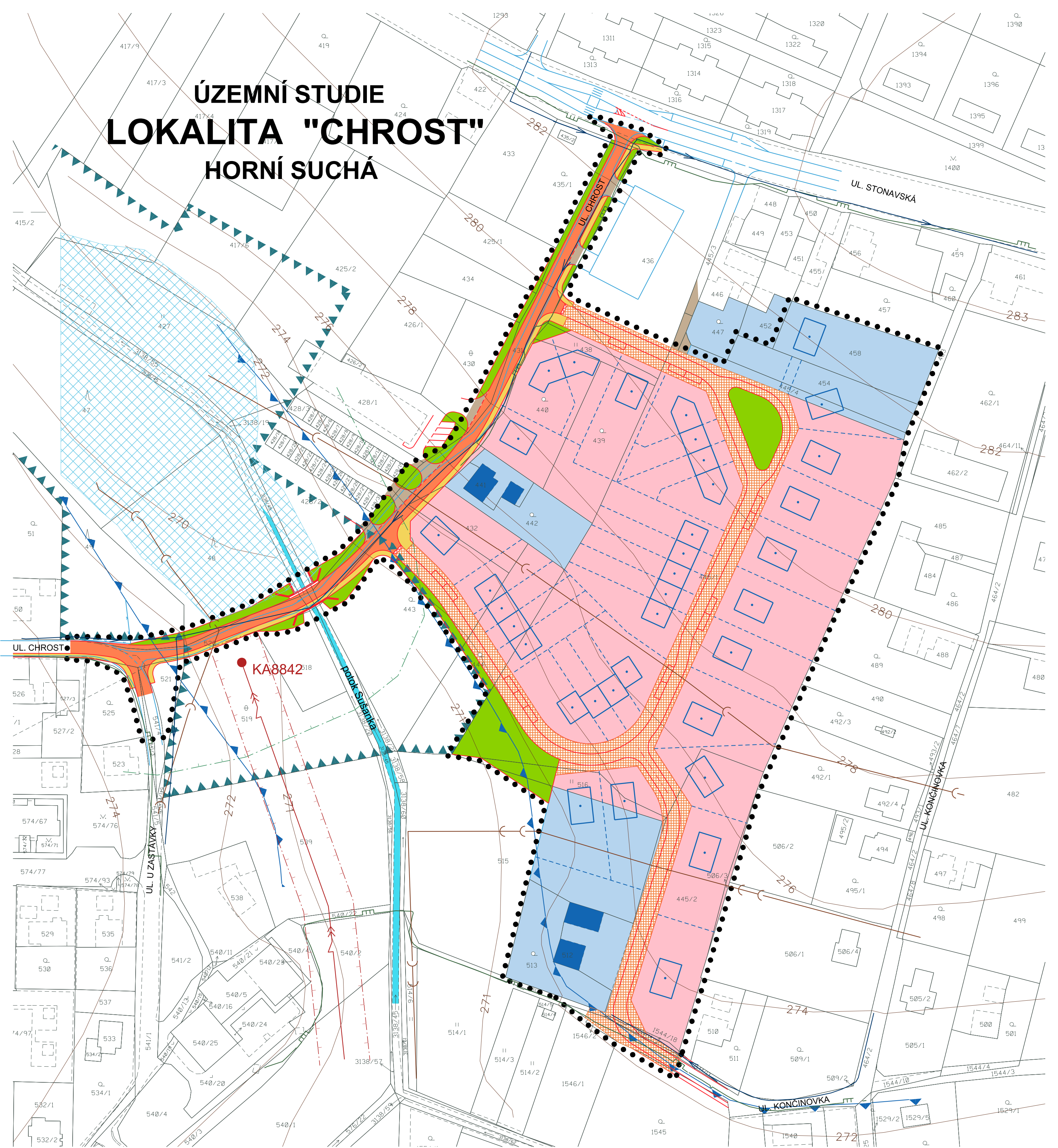
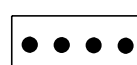
















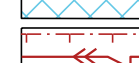






ÚZEMNÍ STUDIE LOKALITA "CHROST" HORNÍ SUCHÁ

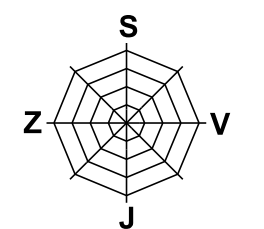


LEGENDA:

-  HRANICE ŘEŠENÉHO ÚZEMÍ
-  ZASTAVITELNÉ PLOCHY URČENÉ PRO NOVOU OBYTNOU ZÁSTAVBU
-  HRANICE NOVÝCH PARCEL
-  PLOCHY STÁVAJÍCÍ OBYTNÉ ZÁSTAVBY
-  NAVRHOVANÉ RODINNÉ DOMY
-  STÁVAJÍCÍ RODINNÉ DOMY A DOPLŇKOVÉ STAVBY
-  MÍSTNÍ OBSLUŽNÉ KOMUNIKACE - NAVRHOVANÁ ÚPRAVA
-  NOVÉ OBYTNÉ ULICE - S VYZNAČENÍM VOZOVKY A PARKOVACÍCH STÁNÍ
-  ÚČELOVÉ KOMUNIKACE A PLOCHY - NAVRHOVANÉ ÚPRAVY
-  CHODNÍKY - NÁVRH
-  MOST - NÁVRH
-  PLOCHY VEŘEJNÉ ZELENĚ - NÁVRH

LIMITY VYUŽITÍ ÚZEMÍ, STÁVAJÍCÍ INŽENÝRSKÉ SÍTĚ:

-  HRANICE ZÁPLAVOVÉHO ÚZEMÍ POTOKA SUŠANKY
-  HRANICE PÁSMO KOLEM LESA (50m)
-  LOKÁLNÍ BIOCENTRUM VYMEZENÉ ÚZEMNÍM PLÁNEM
-  PŘEDPOKLÁDANÝ ROZSAH VODNÍ PLOCHY NAVRHOVANÉHO POLDRU DLE ZPRACOVANÉHO PROJEKTU
-  VENKOVNÍ ELEKTRICKÉ VEDENÍ VN 22kV VČ. OCHRANNÉHO PÁSMO
-  STOŽÁROVÁ DISTRIBUČNÍ TRAFOSTANICE 220,4kV
-  STŘEDOTLAKÝ PLYNOVOD
-  VODOVOD
-  JEDNOTNÁ KANALIZACE
-  SPLAŠKOVÁ KANALIZACE



POZNÁMKA:

- DOPLNĚNÍ MAPOVÉHO PODKLADU DLE PRŮZKUMU V TERÉNU JE VYZNAČENO MODŘE = 

NÁZEV ZAKÁZKY: **ÚZEMNÍ STUDIE - LOKALITA "CHROST"**
HORNÍ SUCHÁ

ING.ARCH.JOSEF STARY
ING.ARCH.EVA STARÁ
Atelier 2
HRABINSKÁ 10
737 01 ČESKÝ TĚŠÍN
tel: 558 737 755
mob: 725 221 677
e-mail: atelier.s2@volny.cz, www.ateliers2.cz
URBANISMUS ARCHITEKTURA DESIGN

NÁZEV VÝKRESU:
KOORDINAČNÍ VÝKRES

OBJEDNATEL: **OBEC HORNÍ SUCHÁ**

POŘIZOVATEL: **MAGISTRÁT MĚSTA
HAVÍŘOVA - ODBOR ÚR**

PROJEKTANT: **ING.ARCH. JOSEF STARY
ING. JIŘÍ DATINSKÝ**

Č.VÝKR.
3

MĚŘÍTKO
1:1000

DATUM:
12 / 2013